

ESTADO DE ALAGOAS  
PREFEITURA MUNICIPAL DE MURICI

Gabinete do Prefeito

Rua Cel. Antônio Machado s/nº, CEP. 57820-000, Murici AL  
CNPJ nº 12.332.953/0001-36 Fone / Fax: (82) 3286-2015

CÂMARA MUNICIPAL DE MURICI

Protocolo Nº 779/2021

Murici/Alagoas, 24/08/2021

Anna Polyrina  
Funcionário

LEI Nº 631, DE 23 DE AGOSTO DE 2021.

*“Dispõe sobre a destinação de 625,56m<sup>2</sup> de área pública municipal, localizada em parte da propriedade denominada “Tabocal”, pertencente ao Município de Murici, conforme memorial descritivo em anexo, à Fraternidade Espírita SEMEAR, para construção de sua sede neste município, e da outras providências.”*


**O PREFEITO DO MUNICÍPIO DE MURICI**, Estado de Alagoas, no uso de suas atribuições legais, conferidas pela Constituição Federal, Estadual, Lei Orgânica, e demais Diplomas: Faço saber que a Câmara Municipal aprovou e eu sanciono a seguinte Lei:

Art. 1º. Fica destinado um terreno público municipal com 625,56m<sup>2</sup> de área, de conformidade com o memorial descritivo e planta em anexo, parte integrante do imóvel de propriedade do Município de Murici, Estado de Alagoas, registrado e matriculado no Livro Nº 2-B, sob Nº 207, fls. 07, do Cartório de Registro de Imóveis de Murici, Estado de Alagoas, à Fraternidade Espírita SEMEAR, para edificação de sua Sede.

Art. 2º. A área destinada à Fraternidade Espírita SEMEAR tem a seguinte descrição:

“Inicia-se a descrição deste perímetro no vértice **P1**, de coordenadas **N(Y)177441,2743** e **E(X)8969024,7765**, situado no limite com, **CRECHE** deste, segue com azimute de **245°00' 35"** e distância de **40,96m**, confrontando neste trecho com **CRECHE**, até o vértice **P2**, de coordenadas **N(Y)177423,9696** e **E(X)8968987,6498** deste, segue com azimute de **157°46' 21"** e distância de **7,33m**, confrontando neste trecho com **CONJUNTO HABITACIONAL NAÍDES TENÓRIO**, até o vértice **P3**, de coordenadas **N(Y)177417,1817** e **E(X)8968990,4237**; deste, segue com azimute de **164°50' 53"** e distância de **11,90m**, confrontando neste trecho com **CONJUNTO HABITACIONAL NAÍDES TENÓRIO**, até o vértice **P4**, de coordenadas **N(Y)177405,6926** e **E(X)8968993,5349**; deste, segue com azimute de **147°23' 11"** e distância de **6,38m**, confrontando neste trecho com **CONJUNTO HABITACIONAL NAÍDES TENÓRIO**, até o vértice **P5**, de coordenadas **N(Y)177400,3147** e **E(X)8968996,976**; deste, segue com azimute de **41°02' 49"** e distância de **2,74m**,

*Anna Polyrina*  
*3*  
*d*



**ESTADO DE ALAGOAS**  
**PREFEITURA MUNICIPAL DE MURICI**  
**Gabinete do Prefeito**

Rua Cel. Antônio Machado s/nº, CEP. 57820-000, Murici AL  
CNPJ nº 12.332.953/0001-36 Fone / Fax: (82) 3286-2015

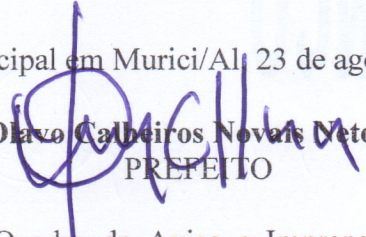
confrontando neste trecho com **CONJUNTO HABITACIONAL NAÍDES TENÓRIO**, até o vértice **P6**, de coordenadas **N(Y)177402,3808** e **E(X)8968998,775**; deste, segue com azimute de **99°06' 25"** e distância de **4,31m**, confrontando neste trecho com **CONJUNTO HABITACIONAL NAÍDES TENÓRIO**, até o vértice **P7**, de coordenadas **N(Y)177401,6989** e **E(X)8969003,029**; deste, segue com azimute de **28°47' 23"** e distância de **45,16m**, confrontando neste trecho com **RUA MARIA LUIZA**, até o vértice **P1**, de coordenadas **N(Y)177441,2743** e **E(X)8969024,7765**; encerrando este perímetro.

Todas as coordenadas aqui descritas estão georreferenciadas ao Sistema Geodésico Brasileiro e encontram-se representadas no Sistema UTM, referenciadas ao Meridiano Central 39 WGr, fuso 25S, tendo como Datum o SIRGAS 2000. Todos os azimutes e distâncias, área e perímetro foram calculados no plano de projeção UTM.


Art. 3º As despesas constantes da execução da presente Lei, correrão por conta de dotações próprias, consignadas em orçamento vigente.

Art. 4º. Esta Lei entrará em vigor na data de sua publicação, revogadas as disposições em contrário.

Palácio Municipal em Murici/Al, 23 de agosto de 2021.


  
**Olavo Calheiros Novais Neto**  
PREFEITO

Publicado no Quadro de Aviso e Imprensa Oficial desta Prefeitura Municipal, aos vinte e três (23) dias do mês de agosto do ano de dois mil e vinte e um (2021).

  
**Vânia Menezes Vasconcelos Moura**  
Secretário Municipal de Gestão e Planejamento

1. CIENTE;

Murici/Alagoas, 24/08/2021

  
**Fausto Batista**  
Vereador - Presidente